

Plannivå :
 - - - - - Vertikalnivå 1= under grunnen

Tegnforklaring Plankart 1 av 3 VN1 SOSI ver. 4.5.2

Reguleringsplan PBL 2008 §12-5. Nr. 2 - Samferdselsanlegg og teknisk infrastruktur

SV Veg (2010)

SV1 Annen veggrunn - tekniske anlegg (2018)

§12-6 JF §11-8a - Hensynssoner

§12-6 JF §11-8b - Hensynssoner

§12-7 - Bestemmelsesområder

Linjesymbol

--- Illustrasjon av planens begrensning (vist 1m utenfor juridisk planengrense) RP/Grense sammenfaller med RP/Fornalengrense

--- Formålengrense

--- Regulert senterlinje (1221)

--- Måle og avstandslinje (1259)

Punktsymboler

⊥ Vegstenging/fysiske sperre (1231)

BASISKART

--- Eliendomsengrense

--- Eksisterende bebyggelse

--- Godkjent tiltak

--- Geodetisk grunnlag: UTM32, Sone 09

--- Geodetisk høydegrunnlag: NN2000

--- Side uttakslinje basiskart: 29.04.22, 31.01.23 (matrikkel, bygg, pottetak)

Ekvidistanse: 1m

Kartmålestokk: 1:2000 ved sentrum AD

0 50 100m

REGIERFORM (PBL §12-7 nr. 14)

o Offentlig arealformål

Reguleringsplan, områderegulering for:

BERGEN KOMMUNE Bergenhus/Åsane, Bybanen fra sentrum til Åsane, Fløyfjellunnelen - forlengelse til Eidsvåg Nasjonal arealplan-ID 4601_65840000 Vertikalnivå 1

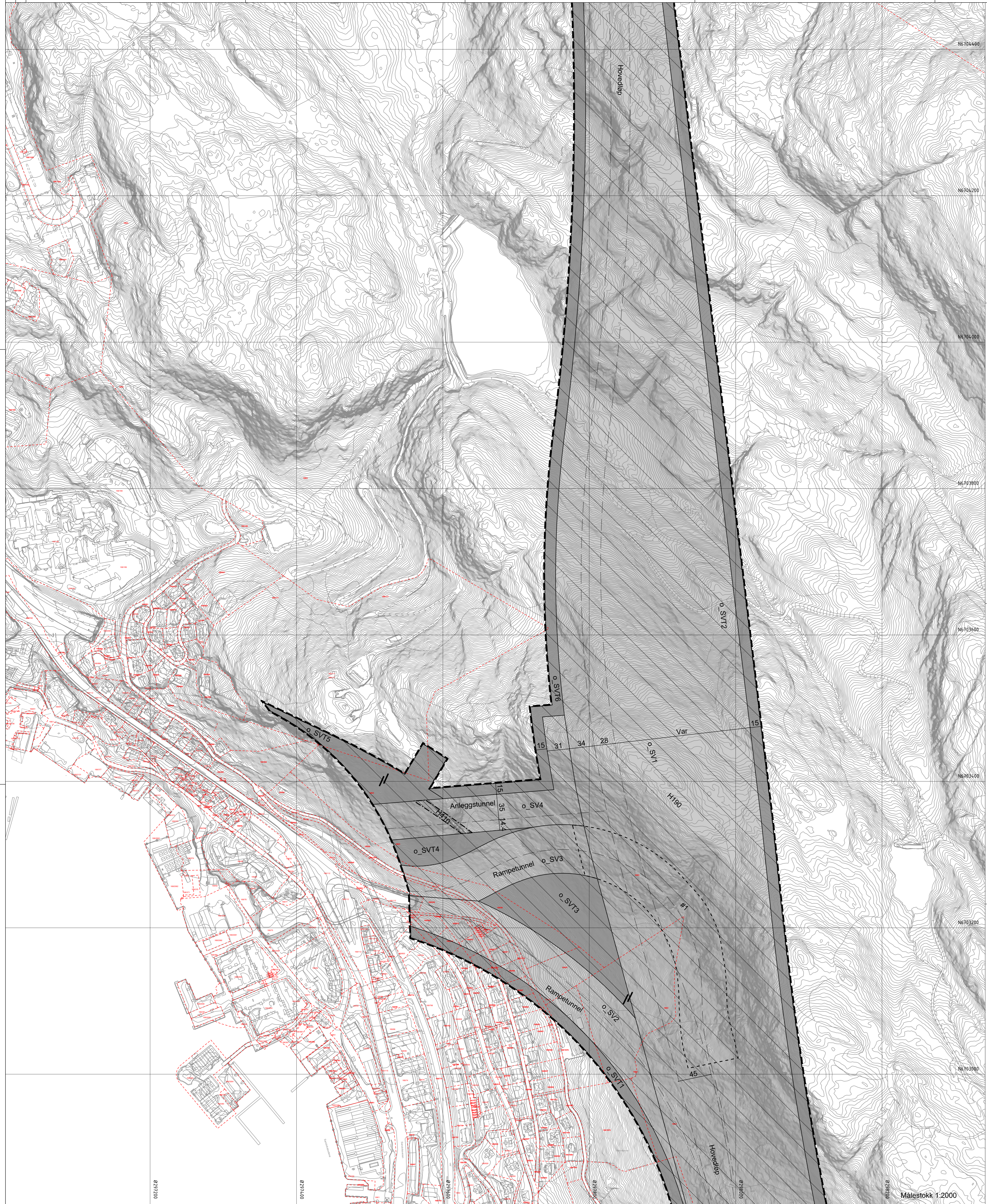
Saksbehandling ifølge plan- og bygningsloven	Dato	Plankart datert	Bestemmelser datert
Planoppgjør	09.05.2018		
Planoppgjør kuringort	19.05.2018		
Bestilling offentlig ettersyn	20.10.2022	15.09.2022	23.09.2022
Offentlig ettersyn, fra - til	05.11.2022 - 21.12.2022	15.09.2022	23.09.2022
Bystyrets vedtak	31.05.2023	17.03.2023	31.03.23
Planvedtak kuringort	07.10.2023	17.03.2023	31.03.23

Tilførselsplaner: Utarbeidet av: Saknummer: PLAN-2022/0665

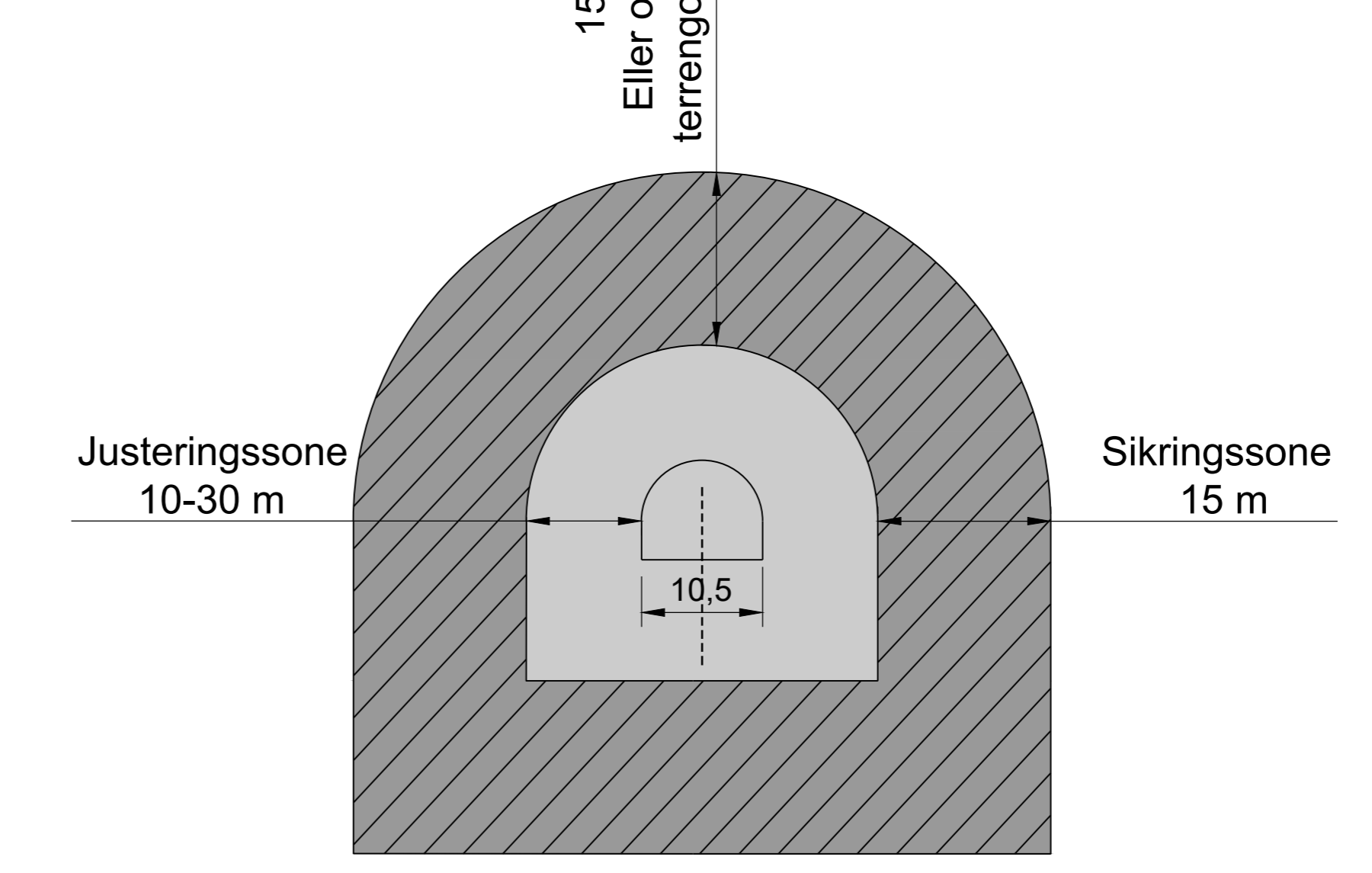
BERGEN KOMMUNE Miljøetikk Norconsult AV

Det bekreftes at plankartet er i samsvar med bystyrets vedtak.

Avstigningssteder

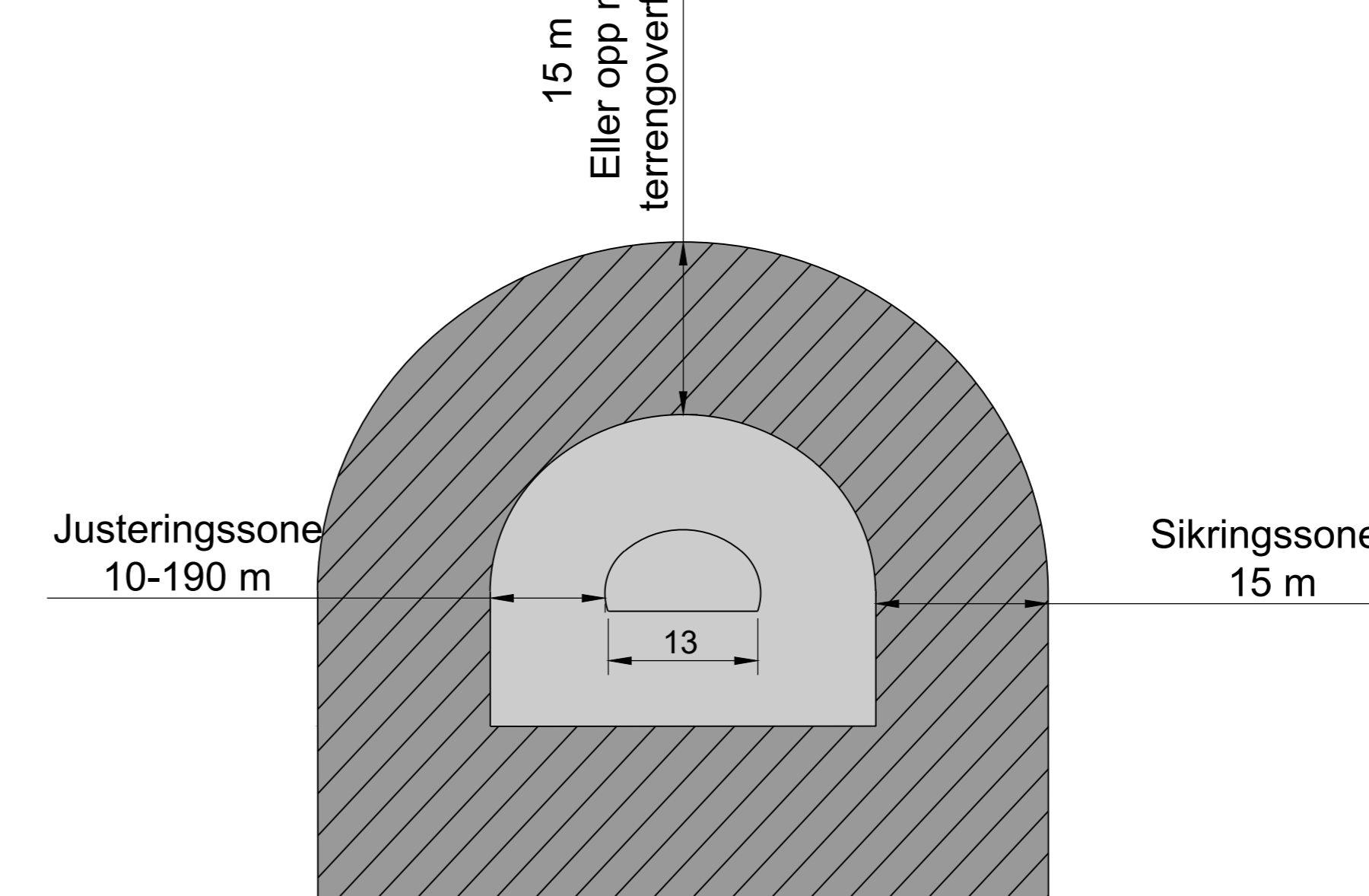


Anleggstunnel T10,5



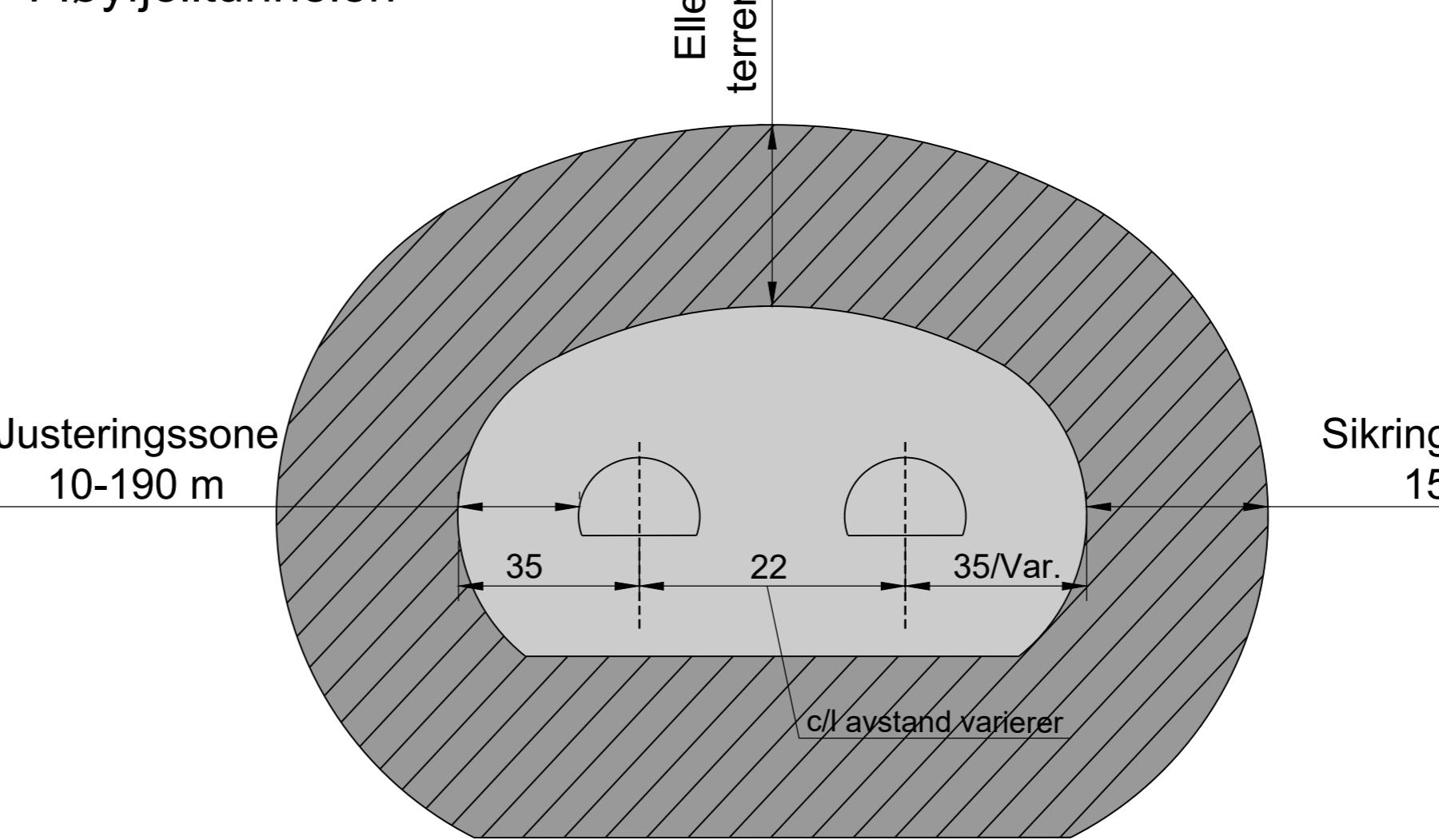
Målestokk 1:1000

Hovedløp ink. rampe T13 Fløyfjelltunnelen



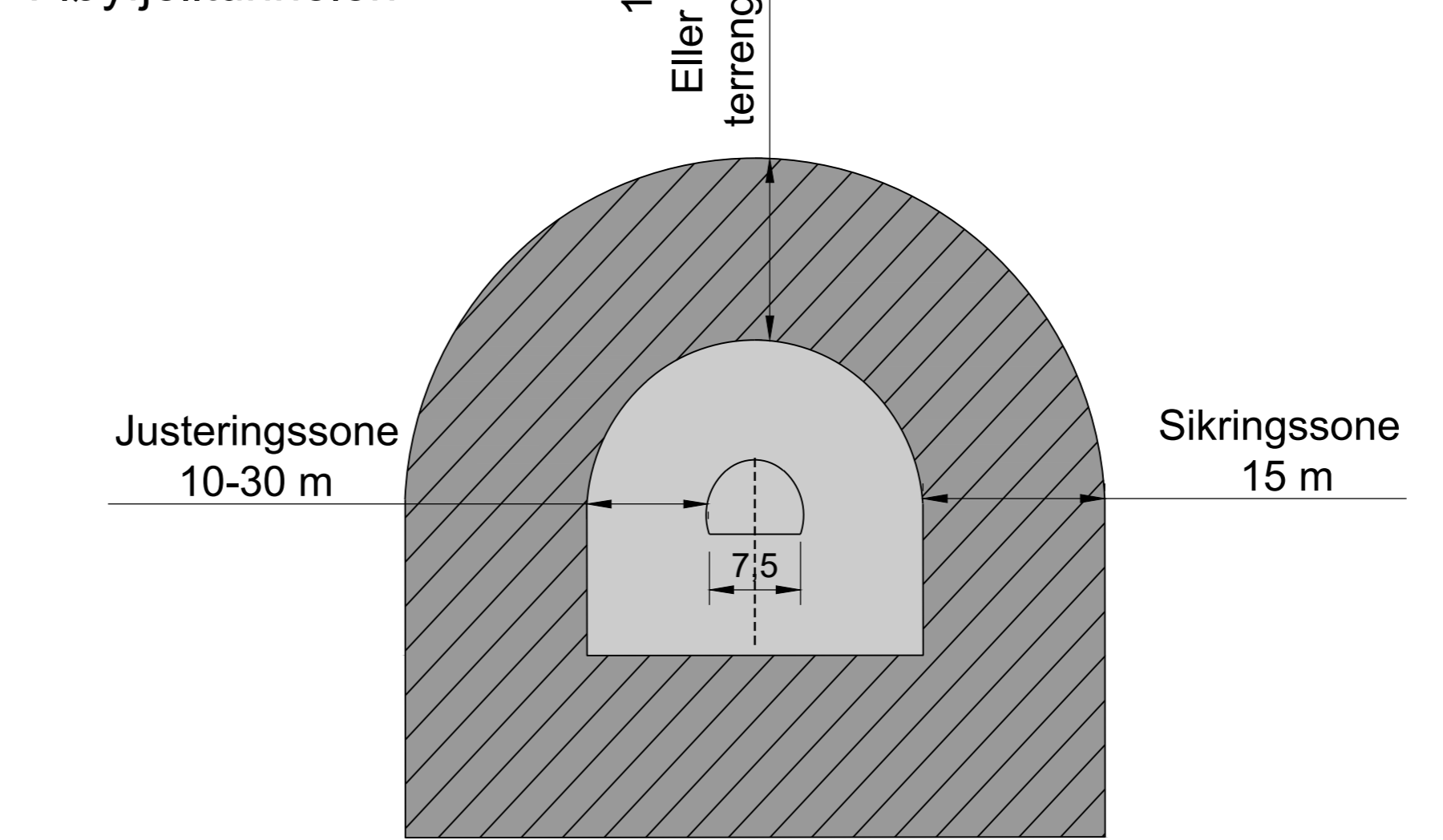
Målestokk 1:1000

Hovedløp T9,5 Fløyfjelltunnelen

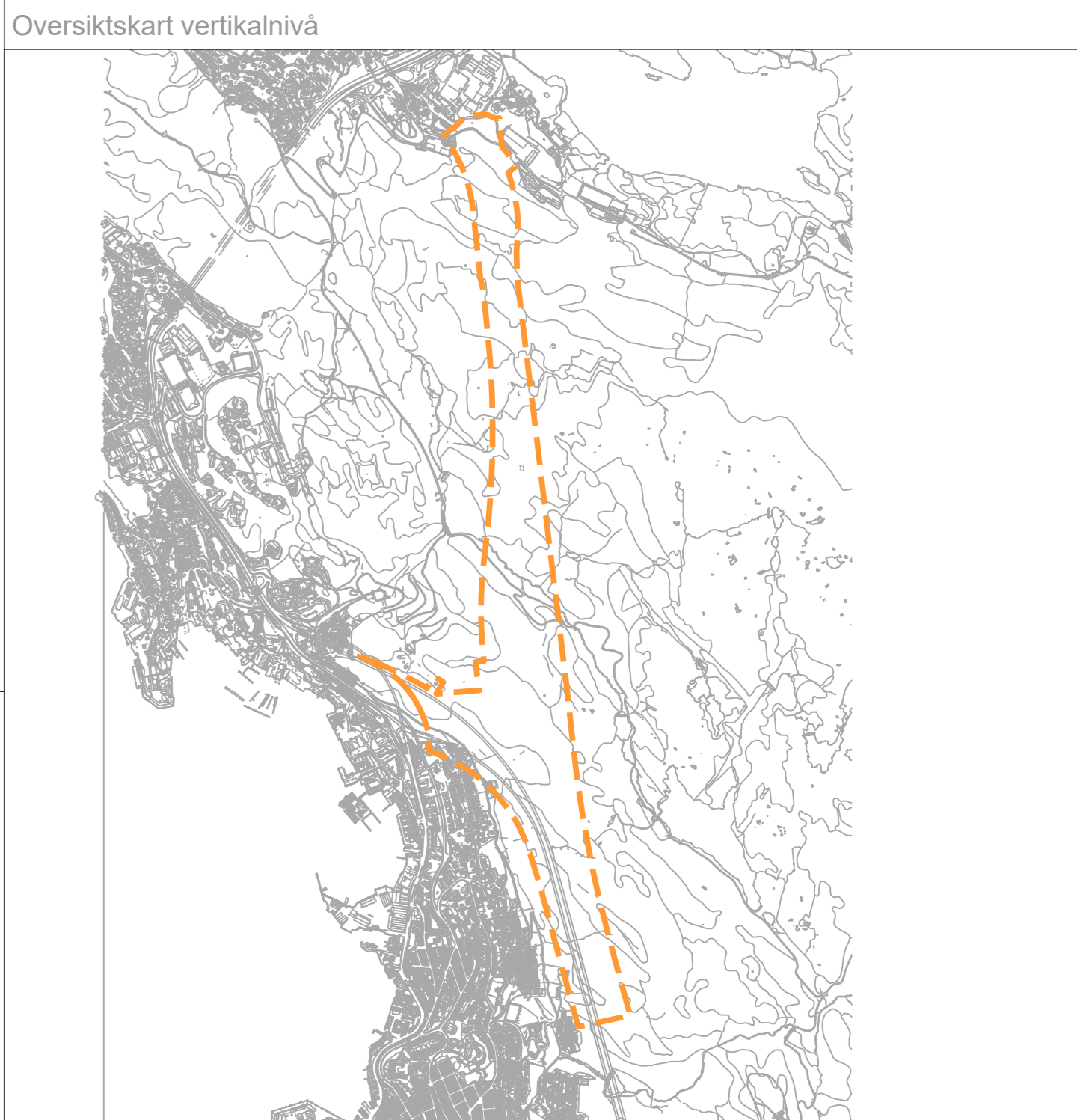
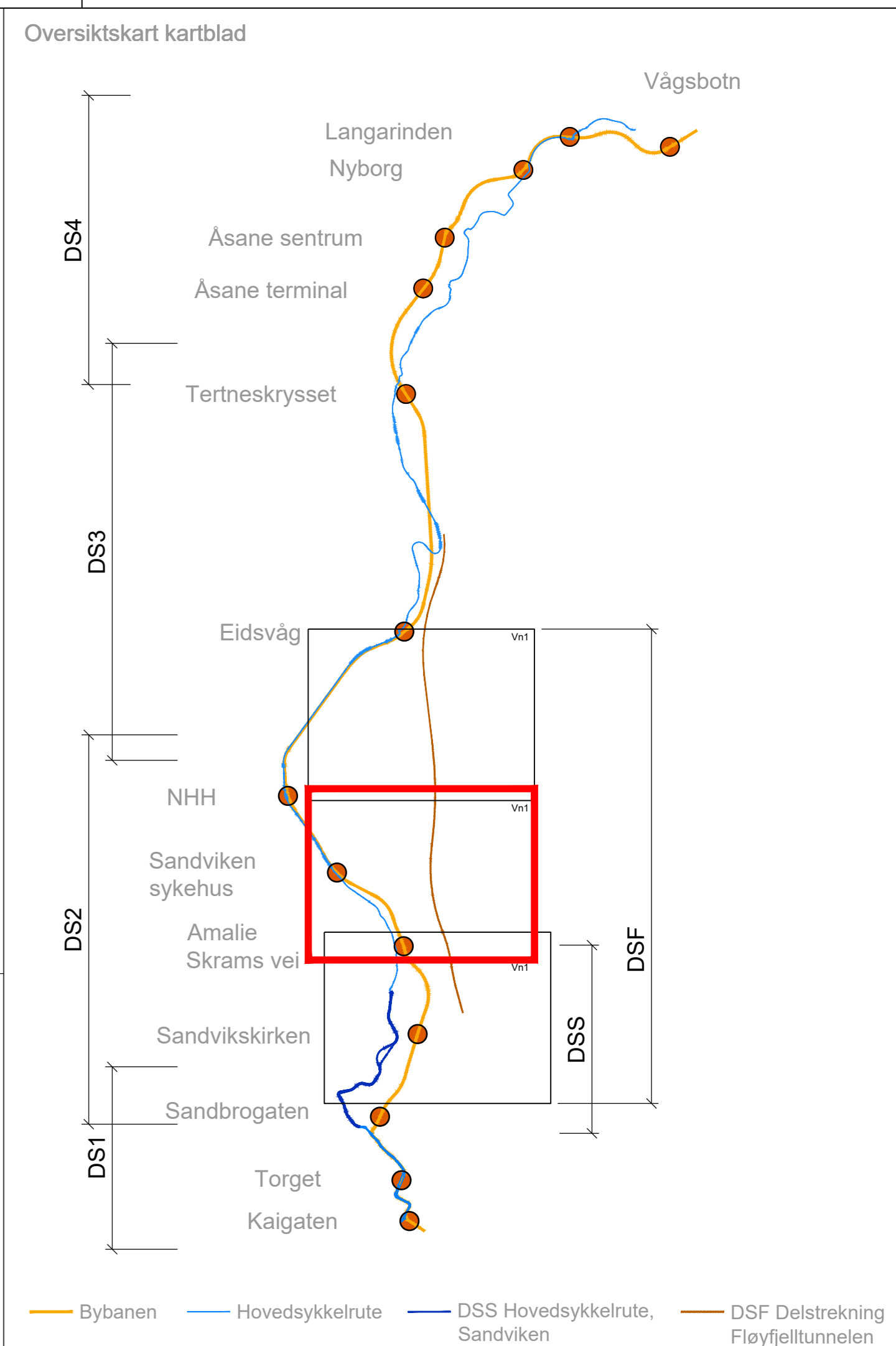


Målestokk 1:1000

Rampetunnel T7,5 Fløyfjelltunnelen



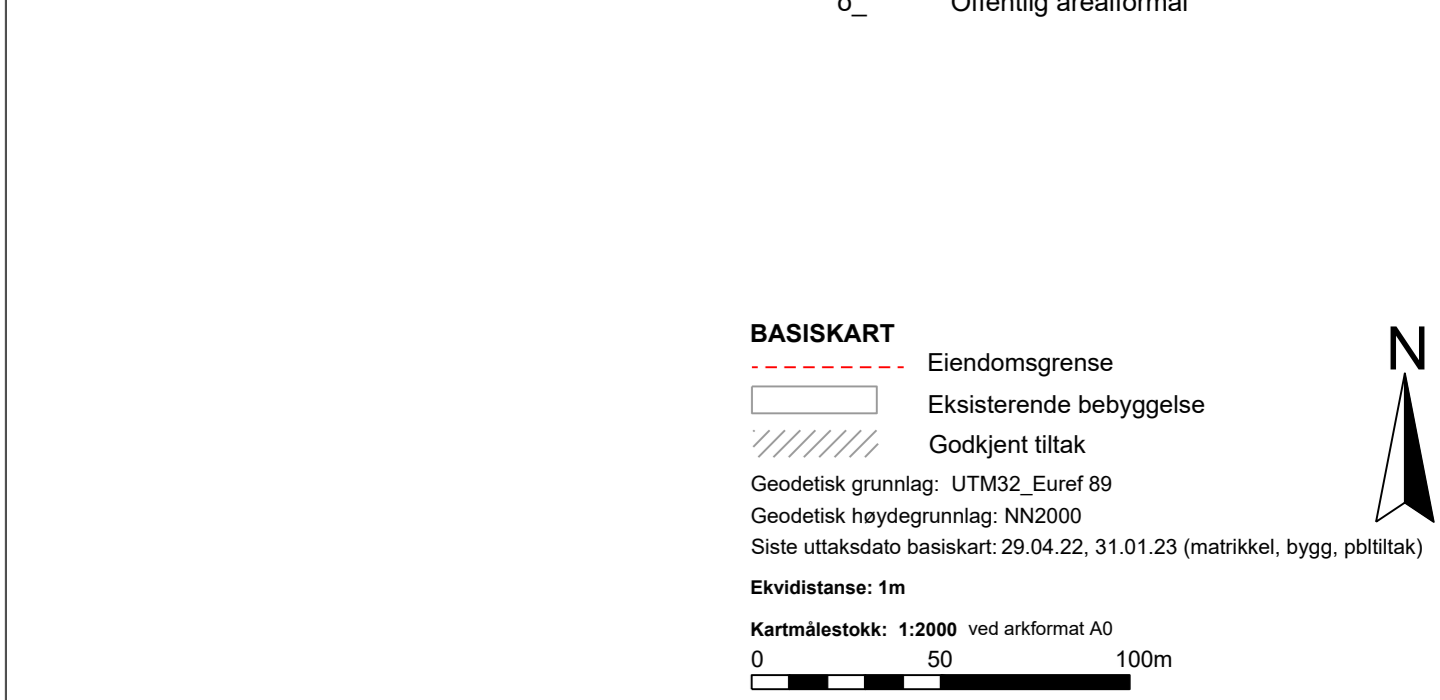
Målestokk 1:1000



Plannivå :
- - - - - Vertikalnivå 1= undergrunnen

Tegnforklaring

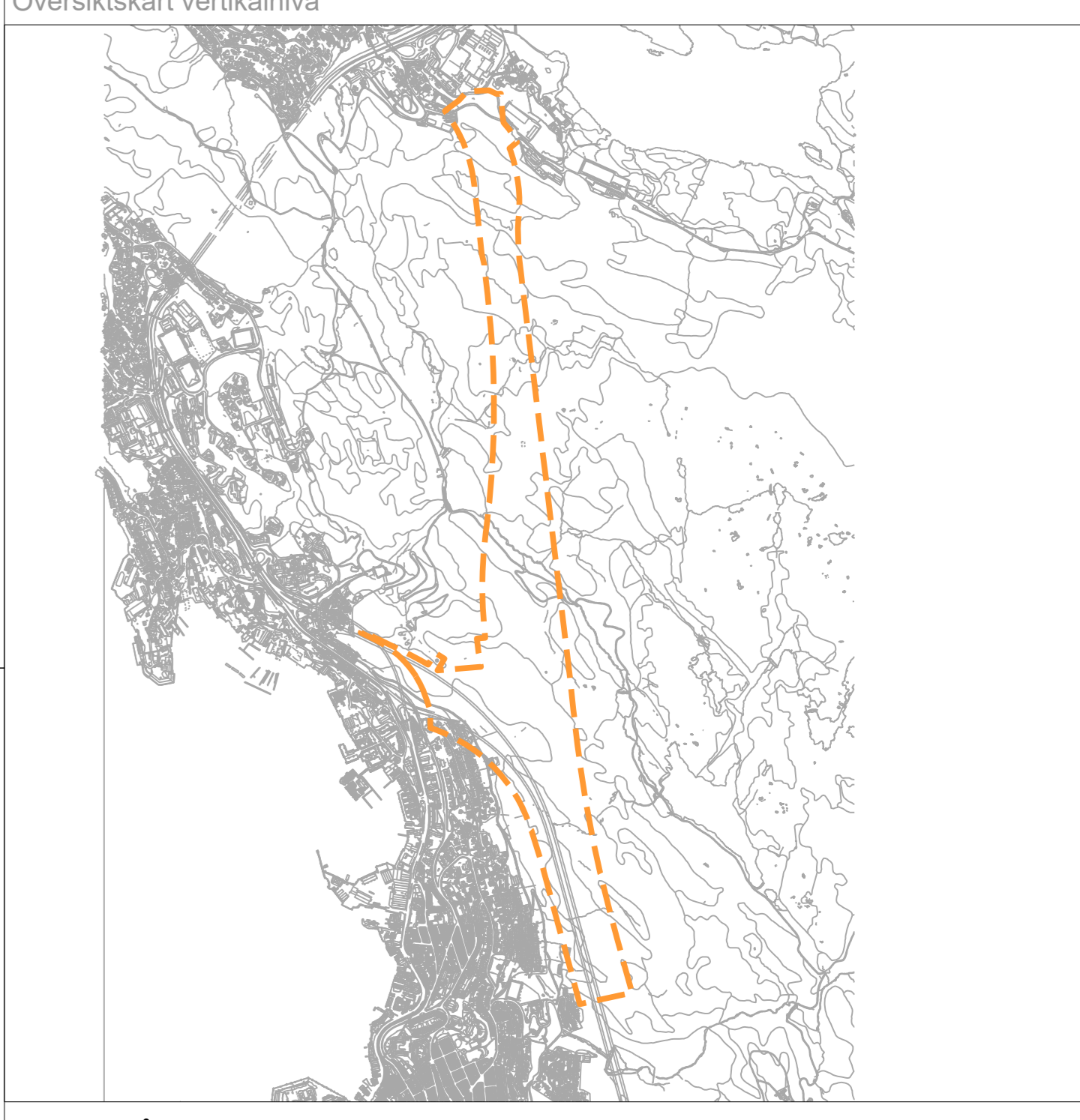
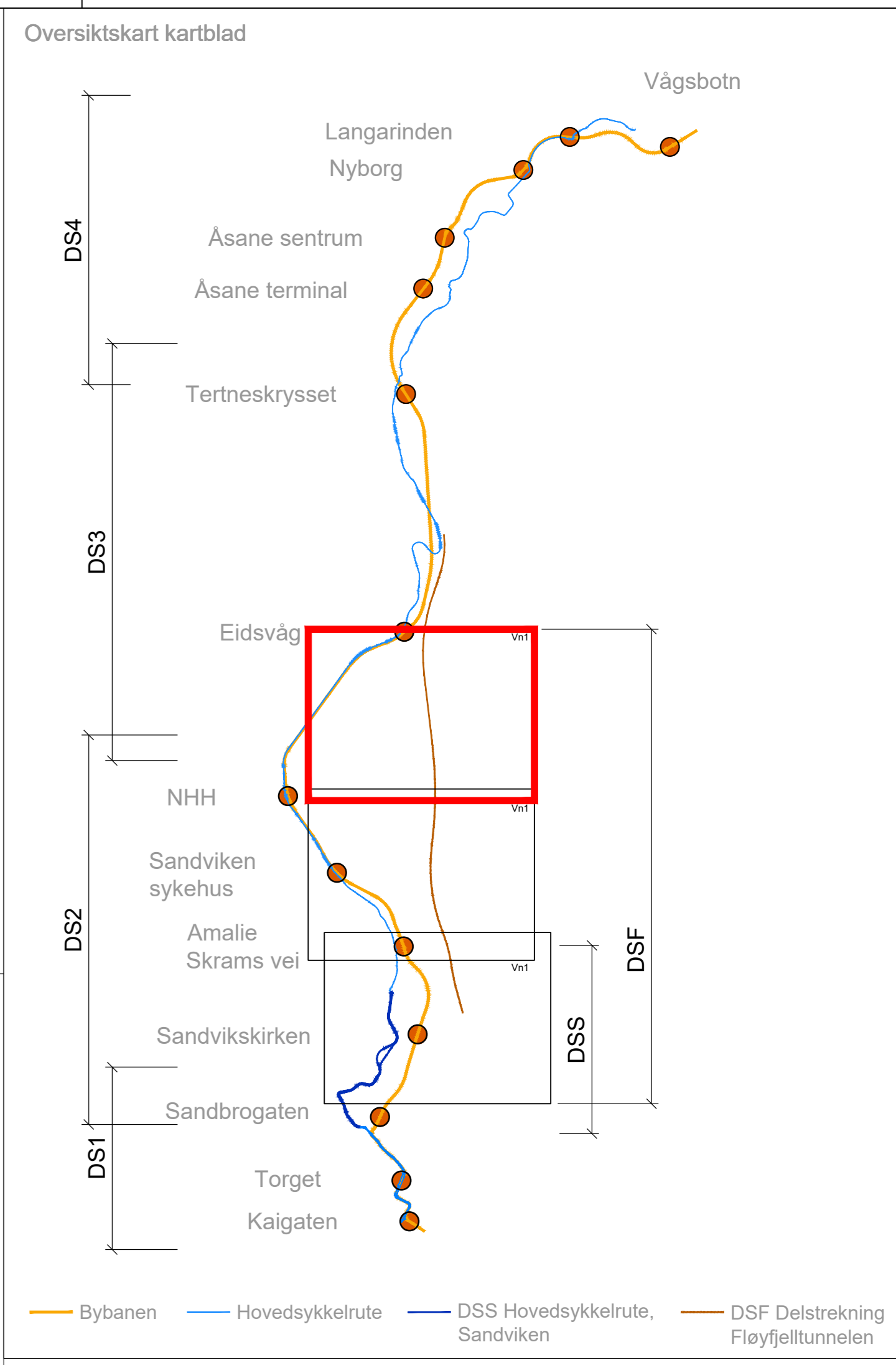
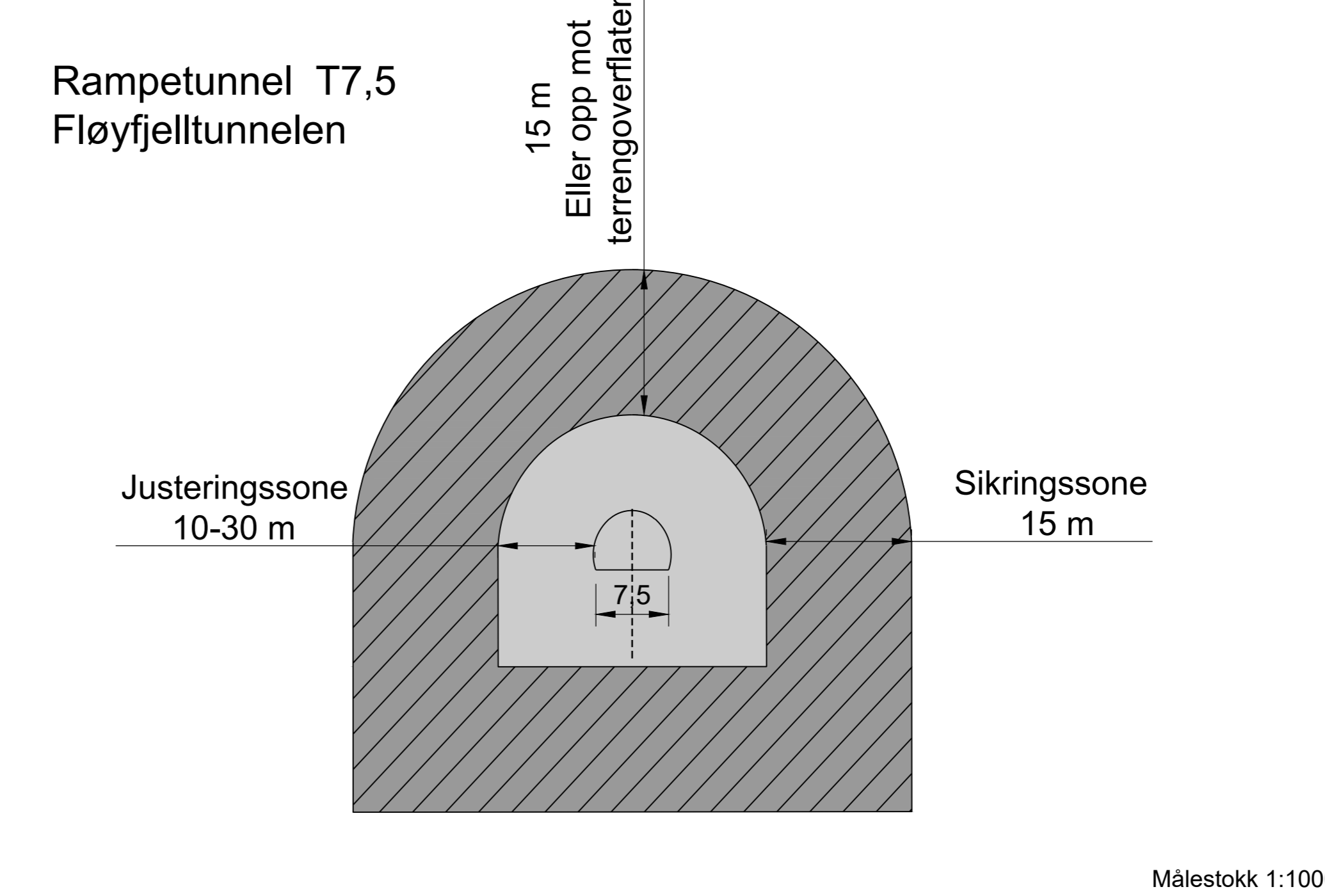
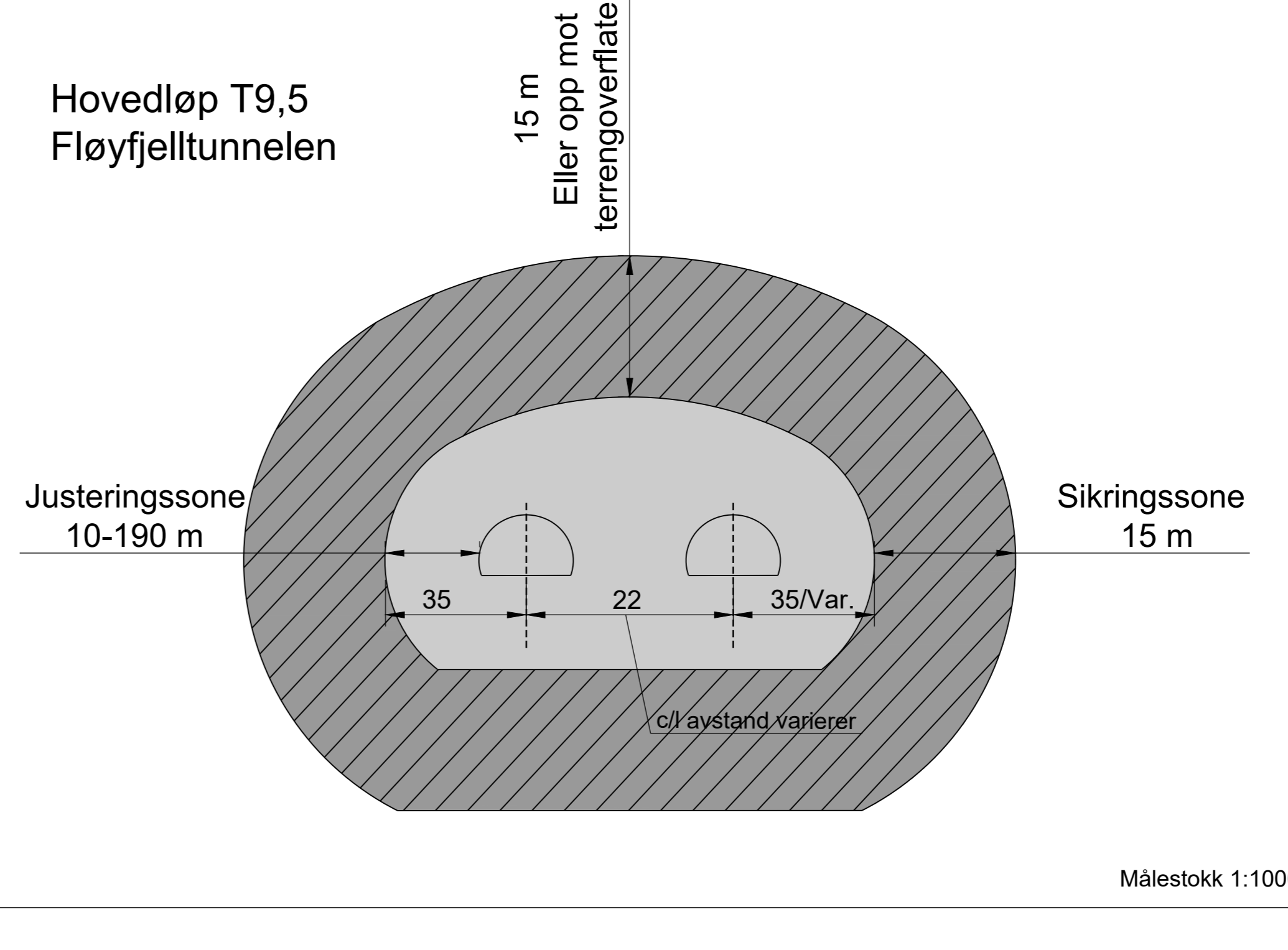
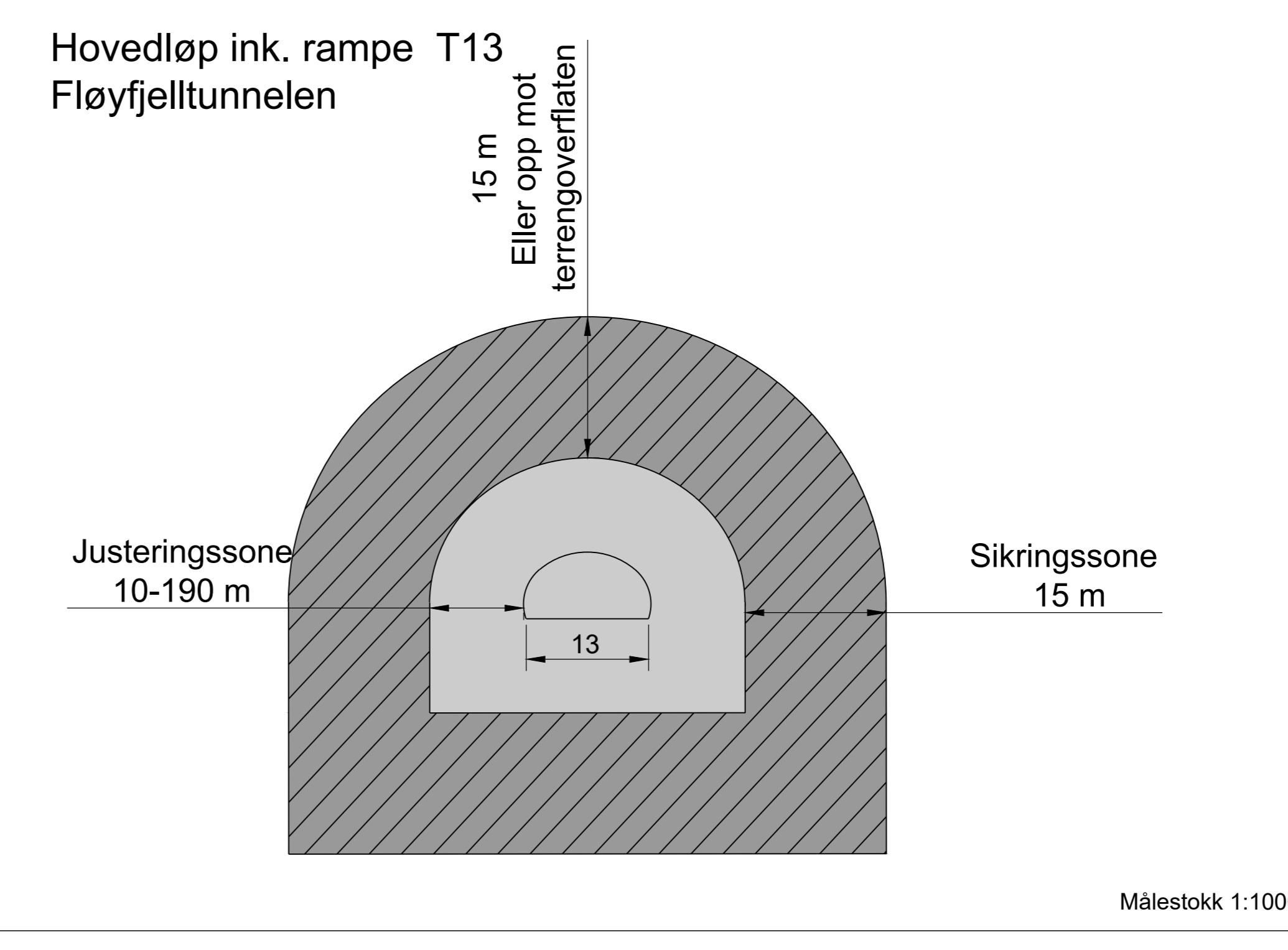
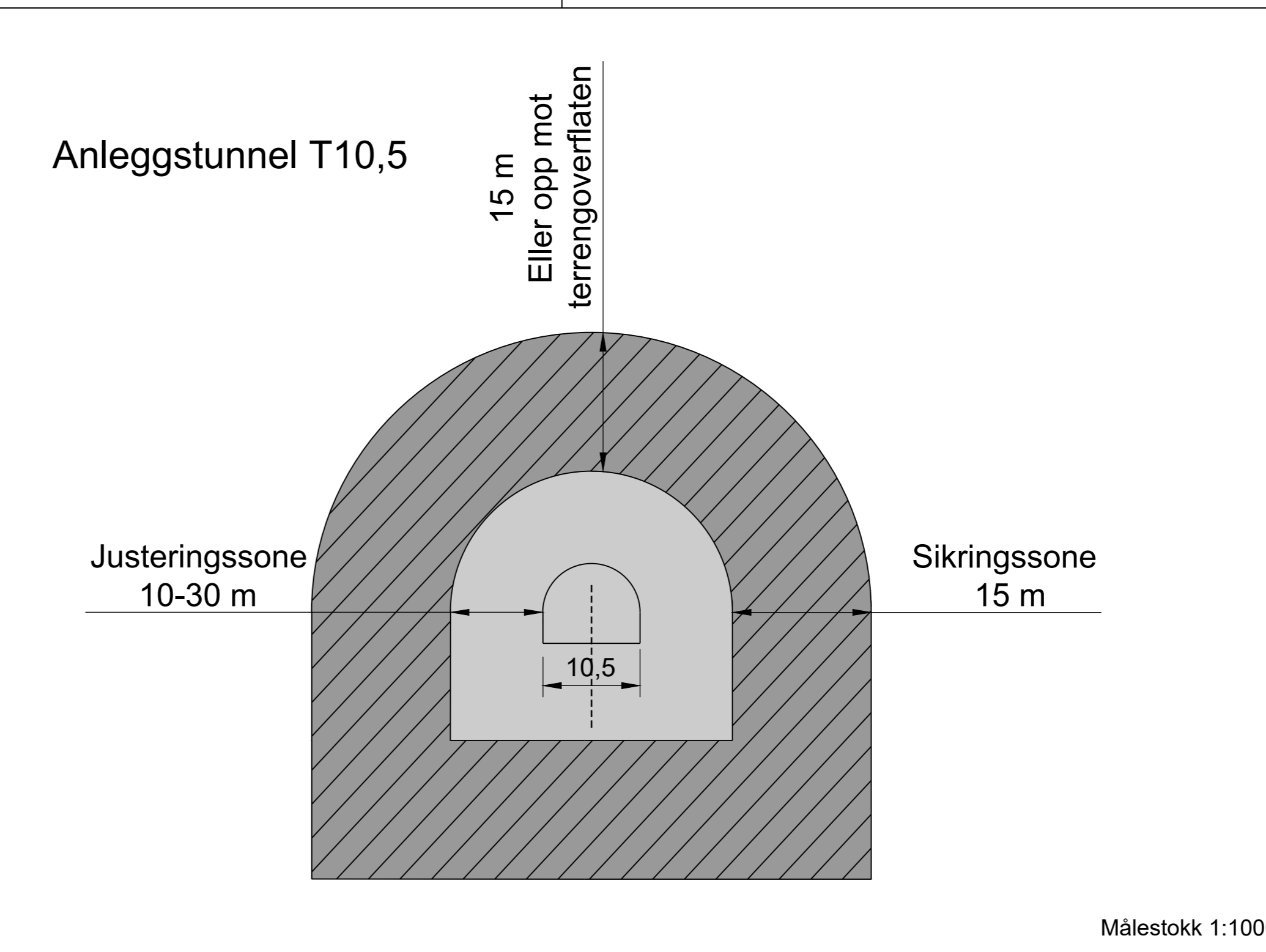
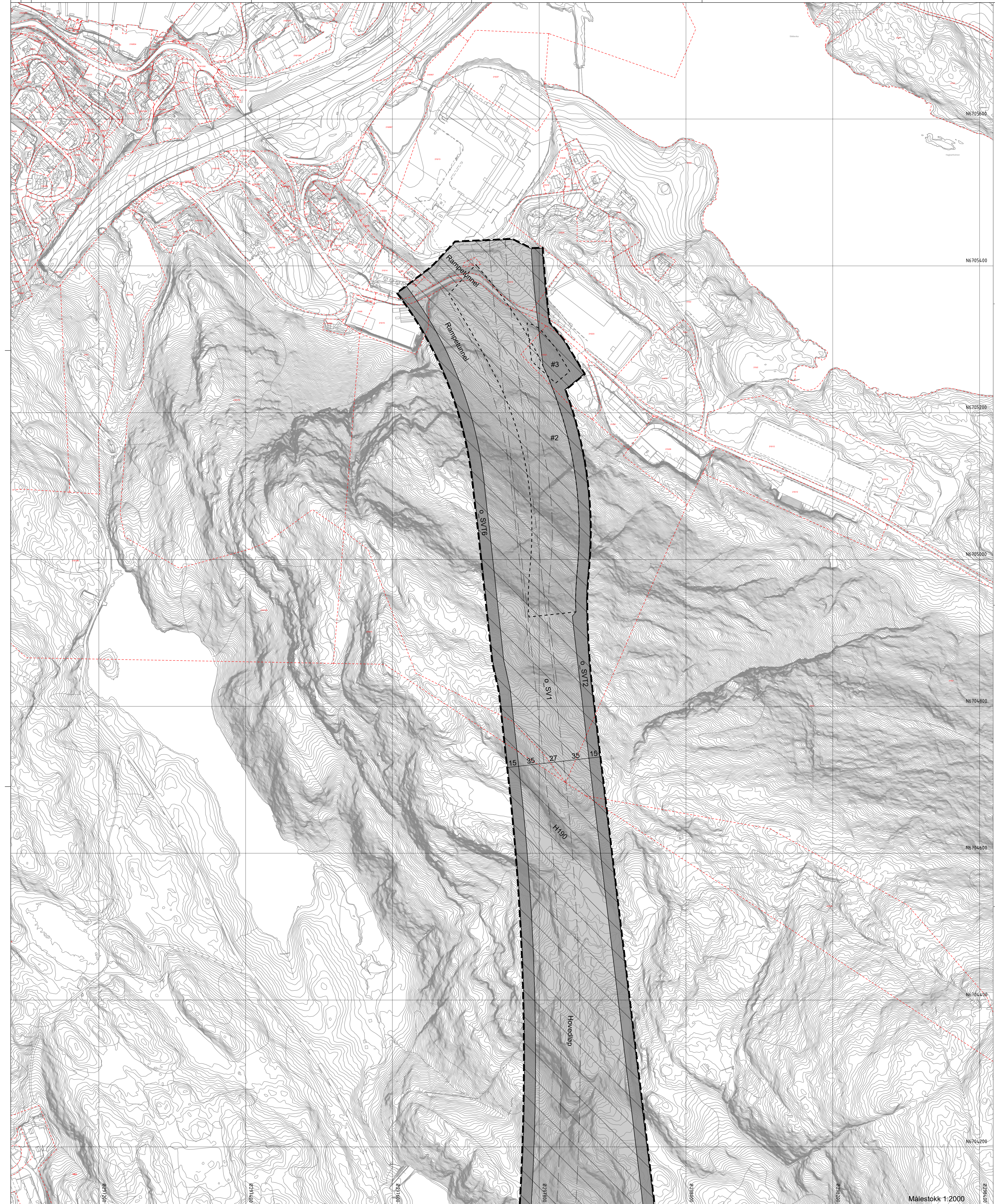
	Plan kart 2 av 3	VN1	SOSI ver. 4.5.2
	Linjesymbol		
	- - - - - Illustrasjon av planens begrensning (vist 1m utenfor juridisk planengrense) RP/Grense sammenfaller med RP/Formålsengrense		
	- - - - - Formålsengrense		
	- - - - - Regulert senterlinje (1221)		
	- - - - - Måle og avstandslinje (1259)		
	Punktsymboler		
	Vegstenging/fysisk sperre (1231)		



Reguleringsplan, områderegulering for:
Bergenhus/Asane, Bybanen fra sentrum til Asane, Fløyfjelltunnelen - forlengelse til Eidsvåg
Nasjonal arealplan-ID 4601_65840000

Saksbehandling ifølge plan- og bygningsloven	Dato	Plankart datert	Bestemmelser datert
Planoppgjør	09.05.2018		
Planoppgjør kuringjort	19.05.2018		
Beslutning, offentlig ettersyn	20.10.2022	15.09.2022	23.09.2022
Offentlig ettersyn, fra - til	05.11.2022 - 21.12.2022	15.09.2022	23.09.2022
Bystyrets vedtak	31.05.2023	17.03.2023	31.03.23
Planvedtak kuringjort	07.10.2023	17.03.2023	31.03.23

Utarbeidet av: Norconsult
Saksnummer: PLAN-2022/2065
17.03.2023



Plannivå :
 - - - - - Vertikalnivå 1= under grunnen

Tegnforklaring

	Reguleringsplan PBL 2008 §12-5. Nr. 2 - Samferdselsanlegg og teknisk infrastruktur		Linjesymbol
	Veg (2010)		Illustrasjon av planens begrensning (vist 1m utenfor juridisk planegrens) RP/Grens
	Anden veggrunn - tekniske anlegg (2018)		sammertfaller med RP/Formålsgrense
	Hensynssoner (190)		Formålsgrense
	Hensynssoner (410)		Regulert senterlinje (1221)
	Bestemmelsesområder		Måle og avstandslinje (1259)
	Bestemmelsesområder		Punktsymboler
	Bestemmelsesområder		Måle og avstandslinje (1259)
	Bestemmelsesområder		Vertegstenging/fysiske sperre (1231)

BASISKART

	Eiendomsgrænse
	Ekstisterende bebyggelse
	Godkjent tiltak
	Geodetisk grunnlag: UTM32, Euref09
	Geodetisk høydegrunnlag: NN2000
	State utskudato basiskart: 28.04.22, 31.01.23 (måttikkel, bygg, potttak)
	Skvidtelse: 1m
	Kartmålestokk: 1:2000 ved utskuddet AD
	0 50 100m

Reguleringsplan, områderegulering for:

Bergenshus/Asane, Bybanen fra sentrum til Asane, Fløyfjellunnelen - forlengelse til Eidsvåg
 Nasjonal arealplan-ID 4601_65840000

Saksbehandling ifølge plan- og bygningsloven	Dato	Plankart datert	Bestemmelser datert
Planoppstart	09.05.2018		
Planoppstart kunningort	19.05.2018		
Beslutning offentlig ettersyn	20.10.2022	15.09.2022	23.09.2022
Offentlig ettersyn, fra - til	05.11.2022 - 21.12.2022	15.09.2022	23.09.2022
Bystyrets vedtak	31.05.2023	17.03.2023	31.03.23
Planvedtak kunningort	07.10.2023	17.03.2023	31.03.23

Utenberedt av:

Saksnummer: PLAN-2022/2065
 State vedtatt/plankart: 17.03.2023

Det bekreftes at plankartet er i samsvar med styrets vedtak.